

**ZARZĄDZENIE NR G/82/23
BURMISTRZA ŚCINAWY**

z dnia 26 kwietnia 2023 r.

w sprawie ogłoszenia wykazu nieruchomości oznaczonej numerem ewidencyjnym 43/5, położonej w obrębie 4 miasta Ścinawy, przeznaczonej do sprzedaży.

Na podstawie art. 30 ust. 2 pkt. 3 ustawy z dnia 8 marca 1990r. o samorządzie gminnym (t.j. Dz. U. z 2023r., poz. 40 ze zm.) w związku z art. 35 ustawy z dnia 21 sierpnia 1997r. o gospodarce nieruchomościami (t.j. Dz. U. z 2023r., poz. 344) oraz w wykonaniu Uchwały Nr 56 Rady Gminy i Miasta w Ścinawie z dnia 30 kwietnia 1999r. w sprawie zasad gospodarowania nieruchomościami stanowiącymi własność Gminy Ścinawa ze zm. zarządzam, co następuje:

§ 1. Ogłasza się wykaz nieruchomości oznaczonej numerem ewidencyjnym 43/5 o pow. 0,0722 ha, położonej w obrębie 4 miasta Ścinawy, dla której Wydział Ksiąg Wieczystych Sądu Rejonowego w Lubinie prowadzi księgę wieczystą numer LE1U/00044370/8, przeznaczonej do sprzedaży, stanowiący załącznik do niniejszego zarządzenia.

§ 2. 1. Wykaz, o którym mowa w § 1, podlega ogłoszeniu na tablicy ogłoszeń w Urzędzie Miasta i Gminy Ścinawa na okres 21 dni oraz w Biuletynie Informacji Publicznej.


2. Informację o wywieszeniu wykazu podaje się do publicznej wiadomości przez ogłoszenie w prasie lokalnej oraz na stronie internetowej Urzędu Miasta i Gminy Ścinawa.

§ 3. Traci moc zarządzenie nr G150/22 Burmistrza Ścinawy z dnia 11 lipca 2022r. w sprawie ogłoszenia wykazu nieruchomości oznaczonej numerem ewidencyjnym 43/5, położonej w obrębie 4 miasta Ścinawy, przeznaczonej do sprzedaży.

§ 4. Zarządzenie wchodzi w życie z dniem 26 kwietnia 2023r.

Burmistrz Ścinawy

Krzysztof Kosztyla


Wykazano dnia 27. KWI. 2023
Podpis 

Załącznik do Zarządzenia Nr G/82/23 Burmistrza Ścinawy z dnia 26 kwietnia 2023r. w sprawie ogłoszenia wykazu nieruchomości oznaczonej numerem ewidencyjnym 43/5, położonej w obrębie 4 miasta Ścinawy, przeznaczonej do sprzedaży.

Wykaz

nieruchomości oznaczonej numerem ewidencyjnym 43/5 o pow. 0,0722 ha, położonej w obrębie 4 miasta Ścinawy, przeznaczonej do sprzedaży, opisanej niżej,:

Lp.	Oznaczenie nieruchomości		Pow. w ha	Opis nieruchomości	Przeznaczenie nieruchomości w planie miejscowym zagospodarowania przestrzennego i sposób jej zagospodarowania	Cena nieruchomości w zł
	KW	Ewidencja gruntów				
1.	LE1U/0044370/8	43/5	0,0722 ha w tym: N-0,0722 ha	Nieruchomość niezabudowana o pow. 0,0722 ha w obrębie 4 miasta Ścinawy, dojazd do działki będzie realizowany poprzez drogę gminną nr ewid. 42 w obr.4 miasta Ścinawy. Teren porośnięty trawami, roślinami zielonymi, niezagospodarowany, nieogrodzony.	Zgodnie z miejscowym planem zagospodarowania przestrzennego uchwalonym uchwałą Nr LVII/361/18 Rady Miejskiej w Ścinawie z dnia 26 czerwca 2018r. w sprawie zmiany miejscowego planu zagospodarowania przestrzennego dla miasta Ścinawa - Etap I (publikacja Dziennik Urzędowy Województwa Dolnośląskiego poz. 3807 z dnia 26.07.2018r.) działka nr 43/5 w obrębie 4 miasta Ścinawy zlokalizowana jest w granicach opracowania zmiany miejscowego planu zagospodarowania przestrzennego, oznaczona na rysunku planu (załącznik nr 1 do uchwały) symbolem 76 MN- teren zabudowy mieszkaniowej jednorodzinnej. Położona jest w granicy obszaru GZWP 316 Subzbiornik Lubin. Zgodnie z ustaleniami planu - Uchwała Nr LVII/361/18: Rozdział 1 Przepisy ogólne § 3.1. Ilekroć w dalszych przepisach niniejszej uchwały jest mowa o: 1) uchwale – należy przez to rozumieć niniejszą Uchwałę Rady Miejskiej w Ścinawie; 2) rysunku planu – należy przez to rozumieć graficzny zapis planu, stanowiący załącznik nr 1 do niniejszej uchwały; 3) obszarze planu – należy przez to rozumieć cały obszar objęty planem, w granicach przedstawionych na rysunku planu; 4) terenie jednostki – należy przez to rozumieć część obszaru wydzieloną na rysunku planu liniami rozgraniczającymi, oznaczoną symbolem funkcji i numerem; 5) linii rozgraniczającej – należy przez to rozumieć	52.000,00

Wylazno dnia 27 KWI. 2023
Podpis 

linię rozdzielającą tereny o różnym sposobie przeznaczeniu (użytkowania, funkcji) lub różnym sposobie zagospodarowania terenu;

6) przeznaczeniu podstawowym – należy przez to rozumieć przeznaczenie, które w wyniku realizacji planu musi przeważać na danym terenie wyznaczonym liniami rozgraniczającymi;

7) przeznaczeniu dopuszczalnym – należy przez to rozumieć inne niż podstawowe rodzaje przeznaczenia, które uzupełniają lub wzbogacają przeznaczenie podstawowe;

8) obowiązującej linii zabudowy – należy przez to rozumieć linię, przy której należy sytuować elewacje frontowe (ściany zewnętrzne) budynków przeznaczenia podstawowego; warunek uznaje się za spełniony w przypadku sytuowania min. 60% powierzchni elewacji w obowiązującej linii zabudowy; obowiązująca linia zabudowy stanowi jednocześnie nieprzekraczalną linię zabudowy dla budynków i budowli towarzyszących i uzupełniających funkcje podstawową; obowiązująca linia zabudowy nie dotyczy: okapów, gzymsów, balkonów, tarasów, galerii, schodów zewnętrznych, werand, wykuszy, zadaszeń nad wejściami do budynków – maksymalne przekroczenie linii zabudowy dla tych elementów budynku nie może być większe niż 1,5 m o ile ustalenia szczegółowe planu nie stanowią inaczej; obowiązująca linia zabudowy nie dotyczy również: elementów odwodnienia, ocieplenia budynków istniejących, zdobień elewacji oraz nie ogranicza lokalizacji takich obiektów jak: ogrodzenia, drogi, dojazdy, parkingi terenowe, chodniki, dojścia oraz objekty i sieci infrastruktury technicznej (uzbrojenia terenu);

9) nieprzekraczalnej linii zabudowy – należy przez to rozumieć linię określającą maksymalny zasięg usytuowania na terenie jednostki wszelkich dopuszczonych w planie nadziemnych części budynków i budowli (w rozumieniu prawa budowlanego) chyba, że ustalenia szczegółowe planu stanowią inaczej; nieprzekraczalna linia zabudowy nie dotyczy elementów ocieplenia budynków istniejących oraz nie ogranicza lokalizacji takich obiektów jak: ogrodzenia, drogi, dojazdy, parkingi terenowe, chodniki, dojścia oraz objekty i sieci infrastruktury technicznej (uzbrojenia terenu);

10) zabudowie – należy przez to rozumieć wszelkie objekty budowlane, w rozumieniu przepisów prawa budowlanego z wyłączeniem: dróg, chodników, parkingów terenowych i sieci infrastruktury technicznej (uzbrojenia terenu);

11) zabudowie towarzyszącej – należy przez to rozumieć budynki i objekty towarzyszące

Wykazano dnia 2-7-KWI-2023

Podpis 

budynkowi głównemu: mieszkaniowemu, usługowemu lub produkcyjnemu, które uzupełniają lub wzbogacają funkcje budynku głównego;

12) dachu płaskim – należy przez to rozumieć dach o kącie nachylenia połaci do 12°;

13) dachu stromym – należy przez to rozumieć dach dwu- lub wielospadowy o kącie nachylenia głównych połaci dachowych określonym w ustaleniach szczegółowych planu;

14) działalności usługowej nieuciążliwej – należy przez to rozumieć działalność służącą zaspokojeniu potrzeb ludności i nie wytwarzającą dóbr materialnych, której oddziaływanie nie powoduje przekroczenia standardów jakości środowiska określonych w przepisach odrębnych, poza terenem do którego inwestor posiada tytuł prawny;

15) działalności produkcyjnej nieuciążliwej – należy przez to rozumieć działalność wytwarzającą dobra materialne, której oddziaływanie nie powoduje przekroczenia standardów jakości środowiska określonych w przepisach odrębnych, poza terenem do którego inwestor posiada tytuł prawny;

16) działalności usługowej uciążliwej – należy przez to rozumieć działalność służącą zaspokojeniu potrzeb ludności i nie wytwarzającą dóbr materialnych, której oddziaływanie może powodować przekroczenie standardów jakości środowiska określonych w przepisach odrębnych, poza terenem do którego inwestor posiada tytuł prawny;

17) działalności produkcyjnej uciążliwej – należy przez to rozumieć działalność wytwarzającą dobra materialne, której oddziaływanie może powodować przekroczenie standardów jakości środowiska określonych w przepisach odrębnych, poza terenem do którego inwestor posiada tytuł prawny;

18) produkcji i usługach rzemieślniczych – należy przez to rozumieć działalność, prowadzoną we własnym imieniu i na własny rachunek przez właściciela, przy zatrudnieniu niewielkiej liczby pracowników, których praca ma na celu wspieranie działalności rzemieślnika;

19) obiektach i sieciach infrastruktury technicznej – należy przez to rozumieć sieci dystrybucyjne i obiekty związane z uzbrojeniem terenu, obsługujące więcej niż jedną działkę, dla których w planie nie określa się jednoznacznej lokalizacji;

20) przepisach odrębnych – należy przez to rozumieć obowiązujące przepisy ustaw wraz z aktami wykonawczymi.

2. Pojęcia i określenia użyte w uchwale, a nie zdefiniowane powyżej, należy rozumieć zgodnie z

Wykazno dnia 27. KWI. 2023

Podpis *[Signature]*

obowiązującymi przepisami prawa, Polskimi Normami, a w przypadku ich braku zgodnie z ich ogólnym rozumieniem słownikowym.

Rozdział 2

Ustalenia dla całego obszaru objętego planem

§ 6. 1. Na obszarze objętym planem kształtowanie i ochronę ładu przestrzennego należy realizować poprzez:

1) wprowadzenie nowej zabudowy w wyznaczonych ramach przypisanych dla terenu jednostki;

2) zachowanie obowiązujących i nieprzekraczalnych linii zabudowy, gabarytów obiektów i wielkości powierzchni zabudowy;

2. Dla działek budowlanych, które w dniu wejścia w życie planu były zabudowane dopuszcza się utrzymanie istniejącego przeznaczenia, zagospodarowania i zabudowy z możliwością rozbudowy, nadbudowy i przebudowy, a także wymiany zabudowy na nową, z zachowaniem obowiązujących i nieprzekraczalnych linii zabudowy oraz ustalonych w planie parametrów zabudowy, z zastrzeżeniem ust. 4 i ust. 6.

3. Dla działek budowlanych, które w dniu wejścia w życie planu były zabudowane, a znajdują się poza wyznaczoną linią zabudowy oraz znajdują się na terenach, dla których możliwość zabudowy jest ograniczona lub zabroniona, dopuszcza się utrzymanie istniejącego zagospodarowania i istniejącej zabudowy lub jej elementów, bez możliwości rozbudowy części znajdującej się na wyżej wymienionych terenach. Dopuszcza się remont obiektów istniejących.

4. Dla działek oraz obiektów, o których mowa w ust. 2 i 3 w przypadku przekroczonych parametrów zabudowy i zagospodarowania określonych w planie, dopuszcza się utrzymanie istniejących wielkości z możliwością rozbudowy o nowe elementy typu: wiatrolapy, werandy, ogrody zimowe, tarasy, pionowy komunikacyjny – o łącznej powierzchni zabudowy do 20 m² oraz adaptację i zmianę sposobu użytkowania pomieszczeń istniejących, jeśli spełnione będą warunki obowiązujących przepisów z zastrzeżeniem ust. 6.

5. Dla terenów, dla których na rysunku planu nie wyznaczono linii zabudowy, odległość zabudowy od działek sąsiednich określać należy wg przepisów odrębnych. Dopuszcza się zabudowę w odległości 1,5 m od granicy działki lub bezpośrednio przy granicy działki z zachowaniem warunków określonych w ustaleniach szczegółowych planu.

6. Dla terenów zabudowy oznaczonych symbolami: 2-16 MZ, 5-16 MW, 36-41 MW, 22-25 MN, 54-63 MN, 10 MU, 13-15 MU, 24-26 MU,

Wykazano dnia 27 KWI. 2023

Podpis 

29 MU, 31 MU, 40 MU, 11RM/U, 1 UO, 1-3 UA, 3 UZ, UK, 6-10 U, 13 U, 23 U, 2-3 P i części terenów: 30-32 MW, 27 MU, 30 MU, 12-13 RM/MU, 2 UZ i 5 U położonych w strefach ochrony konserwatorskiej A, B i K obowiązują ustalenia § 9 i ustalenia szczegółowe. Dla terenów tych ustalenia ust. 2, 4 oraz 7 – 10 obowiązują jedynie w przypadku, gdy nie naruszają ustaleń § 9 i ustalenia szczegółowe planu nie stanowią inaczej.

7. Na obszarze planu dopuszcza się stosowanie dachów stromych lub dachów płaskich na warunkach określonych w ust. 8, z zastrzeżeniem ust. 6.

8. Dostosowanie do otaczającej zabudowy ustala się poprzez dostosowanie form i układów nowo realizowanych budynków do zabudowy sąsiedniej zlokalizowanej przy tej samej drodze, według następujących zasad, z zastrzeżeniem ust. 6:

1) dostosowanie form i układu kalenicy dotyczy głównych połaci dachu budynku;

2) między budynkami z dachami skośnymi dwu- i wielospadowymi, nowy budynek winien być realizowany również z dachem skośnym, analogicznie, między budynkami z dachami płaskimi, nowy budynek winien być realizowany z dachem płaskim;

3) między budynkami z dachami dwu- i wielospadowymi, a budynkami z dachami płaskimi, dach nowego budynku może być realizowany w jednej z tych dwóch form;


4) dla budynków z dachami z wytworzoną kalenicą, sytuowanymi między budynkami ułożonymi, odpowiednio, kalenicowo lub szczytowo w stosunku do drogi, obowiązuje zasada dostosowania układu kalenicy do otaczających układów zabudowy, na zasadach analogicznych jak w pkt 2) i 3), ustalenie dotyczy budynków sytuowanych w pierwszej linii zabudowy;

5) zasady dostosowania zabudowy o których mowa w pkt. 2), 3) i 4) obowiązują również budynki realizowane jako obrzeżne w kontynuowanej linii zabudowy;

6) dopuszcza się realizację budynku o innej formie niż otaczająca zabudowa, w przypadku, gdy przyjęta forma dachu dominuje w terenie ograniczonym liniami rozgraniczającymi i zrealizowana jest na więcej niż 50% budynków;

7) dopuszcza się realizację budynku o innej formie niż otaczająca zabudowa, w przypadku zabudowania działek stanowiących nie więcej niż 25% powierzchni terenu oraz w przypadku występowania w analizowanym obszarze tylko jednej zabudowanej działki;

8) powyższe ustalenia nie dotyczą zabudowy

Wykazano dnia 27 KWI. 2023
Podpis 

towarzyszącej.

9. Na obszarze planu należy stosować, z zastrzeżeniem ust. 6:

1) dla elewacji budynków:

a) cegły licowe, płytki klinkierowe o grubości min. 15 mm, beton licowy, kamień naturalny i konglomeraty, systemy elewacyjne z płyt, elementy stalowe, drewno, szkło, z jednoczesnym zakazem zewnętrznych okładzin z tworzyw sztucznych, płyt warstwowych z blachy oraz blach trapezowych,

b) tynki,

c) kolorystykę nie kontrastującą z otaczającą zabudową;

2) dla pokryć dachowych budynków: dachówkę, łupkę, blachy płaskie, blachy dachówkowe, gonty, – w tonacjach: naturalnej czerwieni, brązów, szarości, czerni oraz barwy własnej; ograniczenia materiałowe nie dotyczą dachów płaskich.

10. Dopuszcza się odstępstwa od wyżej ustalonych zasad dla zabudowy realizowanej na terenach oznaczonych symbolem P, z zastrzeżeniem ust. 6.

11. Obiekty pełniące funkcje publiczne muszą być przystosowane do potrzeb osób niepełnosprawnych.

12. Wszystkie ustalenia określone dla terenu wyznaczonego liniami rozgraniczającymi obowiązują jednocześnie dla każdej działki zlokalizowanej w jego granicach.

§ 7. Ustala się następujące warunki zagospodarowania terenów wynikające z zasad ochrony środowiska, przyrody i krajobrazu:

1) tereny objęte planem położone są w części na obszarach Natura 2000:

a) Obszar Specjalnej Ochrony Ptaków PLB020008 „Łęgi Odrzańskie”,

b) Specjalny Obszar Ochrony Siedlisk PLH020018 „Łęgi Odrzańskie”.

Planowane zagospodarowanie terenów nie może negatywnie oddziaływać na ww. obszary; na ww. obszarach obowiązują ograniczenia w zagospodarowaniu terenu określone w §14 pkt 3;

2) na terenie objętym planem zlokalizowany jest użytek ekologiczny „Ścinawskie Bagna”. Planowane zagospodarowanie terenu nie może negatywnie oddziaływać na obszar użytku; na ww. obszarze obowiązują ograniczenia w zagospodarowaniu terenu określone w §14 pkt 4;


3) tereny objęte planem położone są na obszarze jednolitej części wód powierzchniowych JCWP:

a) PLRW6000211511 „Odra od Wałów Śląskich do Kanału Wschodniego”, która stanowi część „scalonej części wód powierzchniowych Odra od Wałów Śląskich do Kanału Wschodniego”

Wykazano dnia 27.01.2023

Podpis *Iley*

(SO1108),
b) PLRW600017139299 „Zimnica”, która stanowi „scaloną część wód powierzchniowych Zimnica” (SO1110). Planowane zagospodarowanie terenów uwzględniać musi ochronę ww. cieków, zgodnie z wymogami przepisów odrębnych;
4) tereny objęte planem położone są w części na obszarze trzeciorzędowego zbiornika wód podziemnych GZWP nr 316 „Subzbiornik Lubin”. Planowane zagospodarowanie terenu nie może wpływać negatywnie na stan czystości tych wód;
5) tereny objęte planem położone są w części na obszarze udokumentowanego złoża węgla brunatnego „Ścinawa” nr WB 440. Dla terenów objętych planem położonych w granicach tego obszaru obowiązują ograniczenia zabudowy zgodnie z §14 pkt 5;
6) na obszarze planu gospodarkę odpadami prowadzić zgodnie z obowiązującym Regulaminem utrzymania czystości i porządku na terenie gminy Ścinawa;
7) funkcjonowanie obiektów zlokalizowanych na obszarze planu nie może powodować ponadnormatywnego obciążenia środowiska naturalnego i przekraczać standardów jakości środowiska określonych w przepisach odrębnych;
8) w zakresie ochrony przed hałasem, obowiązują zgodnie z przepisami odrębnymi dopuszczalne poziomy hałasu dla terenów zabudowy oznaczonych symbolami:
a) **MZ, MW** – poziom hałasu jak dla terenów zabudowy mieszkaniowej wielorodzinnej i zamieszkania zbiorowego,
b) **MN** – poziom hałasu jak dla terenów zabudowy mieszkaniowej jednorodzinnej,
c) **MU** – poziom hałasu jak dla terenów mieszkaniowo-usługowych,
d) **RM/MU** – poziom hałasu jak dla terenów zabudowy zagrodowej,
e) **UO** – poziom hałasu jak dla terenów zabudowy związanych ze stałym lub czasowym pobytam dzieci i młodzieży,
f) **UZ** – poziom hałasu jak dla terenów szpitali w miastach;
9) nowe budynki z pomieszczeniami przeznaczonymi na stały pobyt ludzi zlokalizowane w odległości mniejszej niż:
a) 30 m – budynki jednokondygnacyjne i 40 m – budynki wielokondygnacyjne, od granicy pasa drogowego drogi klasy G, oznaczonej symbolem **KDG**,
b) 30 m – budynki jednokondygnacyjne i 40 m – budynki wielokondygnacyjne, od granicy pasa drogowego dróg klasy Z, oznaczonych symbolem

Wyrażono dnia 27 KWI. 2023
Podpis: 

KDZ,

c) 15 m – budynki jednokondygnacyjne i 20 m – budynki wielokondygnacyjne, od granicy pasa drogowego dróg klasy L, oznaczonych symbolem

KDL,

d) 15 m – budynki jednokondygnacyjne i 20 m – budynki wielokondygnacyjne, od granicy pasa drogowego dróg klasy D, oznaczonych symbolem

KDD,

oraz na terenach bezpośrednio sąsiadujących z istniejącą linią kolejową,

powinny mieć zgodnie z przepisami odrębnymi zastosowane rozwiązania techniczne zapewniające spełnienie obowiązujących standardów środowiska w pomieszczeniach przeznaczonych na stały pobyt ludzi.

10) ochronę krajobrazu realizować poprzez spełnienie warunków zawartych w §8 i §9 ust.6 - 8.

§ 10. 1. Na obszarze objętym planem przestrzeń publiczną stanowić będą dostępne dla ogółu:

1) tereny komunikacji, w tym: drogi, place, ciągi pieszo-rowerowe i piesze, parkingi terenowe;

2) tereny zieleni urządzonej takie jak: parki, skwery, tereny rekreacyjne;

3) części działek, w tym działek budowlanych przeznaczonych i służących do realizacji celów publicznych, wraz z przynależnym im zagospodarowaniem w formie: dojsć, dojazdów, dziedzińców, parkingów, zieleni urządzonej.

2. Na terenie przestrzeni publicznej dopuszcza się lokalizację:

1) sieci i obiektów infrastruktury technicznej, zgodnie z wymogami przepisów odrębnych;

2) tymczasowych obiektów usługowo-handlowych i gastronomicznych na terenach zieleni urządzonej oraz terenach placów i parkingów; obiekty te spełniać muszą następujące wymogi:

a) na terenach zieleni urządzonej – obiekty jednokondygnacyjne o maksymalnej wysokości do 6,0 m do najwyższego punktu przekrycia dachu i maksymalnej powierzchni do 100 m²,

b) na terenach komunikacji – placach i parkingach – obiekty jednokondygnacyjne o maksymalnej wysokości do 4,5 m do najwyższego punktu przekrycia dachu i maksymalnej powierzchni do 50 m²,

3) tablic reklamowych o wymiarach max. 0,80m x 1,40m i wysokości max. 3,0m.

3. Nie dopuszcza się lokalizacji: barakowozów, wagonów, obiektów wykonanych z blachy oraz obiektów o ścianach pokrytych blachą lub sidingiem.

§ 11. 1. Na obszarze planu ustala się następujące wskaźniki zagospodarowania terenu:

Wykazano dnia 27 kwi. 2023
Podpis *Oleca*

3) dla terenów zabudowy mieszkaniowej jednorodzinnej MN:

a) wskaźniki intensywności zabudowy działki :
– maksymalny – 0,60 dla zabudowy wolnostojącej i bliźniaczej,

-0,80 dla zabudowy szeregowej,

– minimalny – 0,05,

b) powierzchnie zabudowy działki :

– maksymalna – 40% powierzchni działki dla zabudowy wolnostojącej i bliźniaczej,

-70% powierzchni działki dla zabudowy szeregowej

– minimalna – 5% powierzchni działki;

c) minimalny udział powierzchni biologicznie czynnej :

-50% powierzchni działki dla zabudowy wolnostojącej i bliźniaczej

-20% powierzchni działki dla zabudowy szeregowej.

§ 13. Na obszarze planu ustala się następujące szczegółowe warunki scalania i podziału nieruchomości :

3) dla terenów zabudowy mieszkaniowej jednorodzinnej MN:

a) minimalna powierzchnia działki:

-600 m² dla zabudowy wolnostojącej,

-500 m² dla zabudowy bliźniaczej,

-350 m² dla zabudowy szeregowej

b) minimalna szerokość działki od strony ulicy dojazdowej:

– 20,0 m dla zabudowy wolnostojącej,

-12,0 m dla zabudowy bliźniaczej,

-8,0 m dla zabudowy szeregowej.

§ 14. Na obszarze objętym planem ustala się następujące szczególne warunki zagospodarowania terenów

oraz ograniczenia w ich użytkowaniu:

1) obszarze objętym planem zakazuje się lokalizacji:

a) przedsięwzięć mogących zawsze znacząco oddziaływać na środowisko, w myśl przepisów odrębnych,

b) obiektów budowlanych o wysokości większej niż 45,0 m,

c) obiektów wielkotowarowej hodowli zwierząt,

d) nowych obiektów inwentarskich poza terenami oznaczonym symbolem RM/MU, ;

2) w granicach obszarów szczególnego zagrożenia powodzią Q 10% i Q 1%

obowiązują zakazy i ograniczenia w

Wykazano dnia 27 KWI. 2023

Podpis 

zagospodarowaniu terenów wynikające z przepisów odrębnych;

3) w granicach obszarów Natura 2000 – PLB020008 i PLH020018 - „Łęgi Odrzańskie”, na terenach oznaczonych symbolami Ł, R i ZL obowiązuje pozostawienie dotychczasowego zagospodarowania terenu i całkowity zakaz zabudowy kubaturowej, Zagospodarowanie pozostałych terenów nie może naruszać zasad i celów określonych w planach zadań ochronnych obszarów Natura 2000;

4) w granicach użytku ekologicznego „Ścinawskie Bagna” obowiązuje pozostawienie dotychczasowego zagospodarowania terenu i całkowity zakaz zabudowy kubaturowej;

5) w granicach obszaru udokumentowanego złoża węgla brunatnego „Ścinawa” nr WB 440 obowiązuje zakaz lokalizacji zabudowy kubaturowej – mieszkaniowej, usługowej i produkcyjnej.

6) w granicach stref ochrony konserwatorskiej obowiązują nakazy i ograniczenia w zagospodarowaniu terenów określone w § 9 i ustaleniach szczegółowych planu;

7) w granicach stref ochrony sanitarnej cmentarzy obowiązuje zakaz lokalizacji zabudowy mieszkaniowej oraz zakładów produkujących żywność, zakładów żywienia zbiorowego i zakładów przechowujących artykuły żywności.

8) zakazuje się lokalizacji budynków i budowli w odległości mniejszej niż 20 m od osi skrajnego toru kolejowego;

9) wyznacza się strefy ochronne (technologiczne) dla istniejących i planowanych linii elektroenergetycznych, o szerokości:

a) min. 15,0 m od rzutu poziomego skrajnego przewodu linii WN 110 kV,

b) min. 10,0 m od rzutu poziomego skrajnego przewodu linii SN 20 kV,

c) min. 3,0 m od rzutu poziomego skrajnego przewodu linii nn 0,4 kV

W strefach ochronnych (technologicznych) obowiązuje zakaz lokalizacji: obiektów kubaturowych nadziemnych, stanowisk pracy, składowisk wyrobów i materiałów budowlanych, miejsc postojowych dla maszyn

Wykazano dnia 27. KWI. 2023
Podpis *J. K.*

i urządzeń budowlanych oraz nasadzeń roślinności wysokiej wzdłuż przebiegu istniejących linii.

§ 15. Ustala się następujące zasady budowy i rozbudowy systemów komunikacji i infrastruktury technicznej:

1. Obsługę komunikacyjną terenów objętych planem stanowić będą drogi:

- 1) **1 KDG - 3 KDG** – istniejąca publiczna droga krajowa nr 36 Lubin-Ostrów Wlkp.;
- 2) **1 KDZ - 2 KDZ** – istniejąca publiczna droga wojewódzka nr 292 Nowa Sól-Lisowice;
- 3) **3 KDZ - 5 KDZ i 1 KDL** – istniejąca publiczna droga powiatowa nr 1237D Miłosna-Ścinawa;
- 4) **6 KDZ** – istniejąca publiczna droga powiatowa nr 1208D Mleczno-Ścinawa;
- 5) **2 KDL - 6 KDL i 1 KDD - 20 KDD** – istniejące i planowane publiczne drogi gminne;
- 6) **1 KDW - 124 KDW** – istniejące i planowane drogi wewnętrzne;
- 7) **1 KPR - 10 KPR** – istniejące i planowane ciągi pieszo-rowerowe;
- 8) **1 KK – 3 KK** – istniejąca linia kolejowa nr 273 Wrocław Główny-Szczecin Główny.

2. Bezpośrednia obsługa komunikacyjna nowoprojektowanych terenów objętych planem poprzez istniejące i planowane drogi lokalne, dojazdowe oraz wewnętrzne.

3. Obsługa komunikacyjna terenów objętych planem poprzez istniejące skrzyżowania i zjazdy. Przebudowa zjazdów istniejących i lokalizacja nowych zjazdów na warunkach określonych w przepisach odrębnych.

4. Na terenach objętych planem dopuszcza się lokalizację dróg wewnętrznych, dróg rowerowych, dróg (ciągów) pieszo-rowerowych i pieszych oraz dróg pożarowych, zgodnie z ustaleniami szczegółowymi planu, spełniających następujące wymagania:

1) drogi wewnętrzne:

- a) drogi jedno-jezdniowe, dwu-pasowe, o szerokości jezdni – minimum 4 m i szerokości pasa drogowego minimum 6,0 m,
- b) ciągi pieszo-jezdne o szerokości pasa drogowego – minimum 5,0 m,
- c) drogi o nawierzchni twardej, ulepszonej lub nieulepszonej;
- d) przy granicy z działką drogi publicznej wydzielać skosy pod kątem 45° z zachowaniem przyprostokątnych o długości 5,0 m.

2) drogi rowerowe:

- a) szerokość pasa drogowego – minimum 1,5 m,
- b) drogi o nawierzchni twardej, ulepszonej lub

27 KWI. 2023

Wykazano dnia

Podpis

[Podpis]

nieulepszonej;

3) drogi (ciągi) pieszo-rowerowe:

- a) szerokość pasa drogowego – minimum 2,5 m,
- b) drogi o nawierzchni dowolnej;

4) ciągi piesze:

- a) szerokość pasa – minimum 1,5 m,
- b) drogi o nawierzchni dowolnej;

5) drogi pożarowe:

- a) szerokość pasa – minimum 4,0 m,
- b) drogi o parametrach technicznych określonych przepisami odrębnymi;

5. Ustala się obowiązek zapewnienia miejsc postojowych w granicach własnych posesji, w tym parkingów terenowych i garaży w ilości nie mniejszej niż:

- 1) dla zabudowy mieszkaniowej wielorodzinnej – 1 miejsce postojowe na mieszkanie, wliczając w to garaż;
- 2) dla zabudowy mieszkaniowej jednorodzinnej – 1 miejsce postojowe na mieszkanie, wliczając w to garaż;
- 3) dla zabudowy usługowej i produkcyjnej – 1 miejsce postojowe na każde 100 m² powierzchni usługowej lub produkcyjnej;
- 4) liczbę miejsc przeznaczonych do parkowania pojazdów zaopatrzonych w kartę parkingową należy ustalać zgodnie z przepisami odrębnymi.

6. Ustala się zasady lokalizacji sieci i obiektów infrastruktury technicznej na obszarze planu:

- 1) sieci infrastruktury technicznej lokalizować w pasach drogowych, na warunkach określonych w przepisach odrębnych;
- 2) lokalizacja nowych obiektów infrastruktury technicznej spełniać musi wymogi określone w przepisach odrębnych;
- 3) lokalizacja nowych obiektów i sieci infrastruktury technicznej uwzględniać musi ograniczenia wynikające z ustaleń § 9;
- 4) skrzyżowania sieci infrastruktury technicznej z drogami publicznymi oraz linią kolejową spełniać muszą wymogi przepisów odrębnych;
- 5) dla podziemnych i nadziemnych obiektów i sieci infrastruktury technicznej nie obowiązują wyznaczone w planie obowiązujące i nieprzekraczalne linie zabudowy.

7. Lokalizacja nowych przesyłowych sieci infrastruktury technicznej wraz ze strefami ochronnymi mieścić się musi w granicach pasa infrastruktury technicznej wyznaczonego na rysunku planu.

8. Zaopatrzenie w wodę pitną terenów objętych planem z systemu wodociągowego miasta Ścinawa. System wodociągowy uwzględniać musi zaopatrzenie w wodę do celów

Wykazano dnia 27 KWI. 2023

Podpis 

przeciwpozarowych.

9. Ustalenia w zakresie gospodarki ściekowej:

- 1) odprowadzenie ścieków komunalnych z terenów objętych planem do systemu kanalizacyjnego miasta Ścinawa;
- 2) na terenach objętych planem, dopuszcza się lokalizację przydomowych oczyszczalni ścieków oraz gromadzenie ścieków bytowych i przemysłowych w zbiornikach bezodpływowych;
- 3) dopuszczenie lokalizacji zbiorników bezodpływowych nie dotyczy obszarów szczególnego zagrożenia powodzią Q 10% i Q 1%, na których obowiązuje zakaz gromadzenia ścieków; ewentualna lokalizacja zbiorników bezodpływowych na ww. obszarach wg przepisów odrębnych;
- 4) dopuszcza się indywidualne zagospodarowanie wód opadowych i roztopowych w granicach działek; zaleca się stosowanie urządzeń do gromadzenia i rozsączania wód opadowych i roztopowych;
- 5) nie dopuszcza się odprowadzania wód opadowych i roztopowych do rowów przydrożnych lub na jezdnię dróg publicznych oraz na tereny kolejowe.

10. Ustalenia w zakresie zaopatrzenia w energię elektryczną:

- 1) zasilanie energetyczne terenów objętych planem z systemu elektroenergetycznego miasta Ścinawa;
- 2) dopuszcza się budowę nowej oraz rozbudowę i modernizację istniejącej sieci dystrybucyjnej energii elektrycznej na warunkach określonych w przepisach odrębnych;
- 3) ustala się obowiązek zachowania normatywnych odległości zabudowy od istniejących i projektowanych sieci elektroenergetycznych.

11. Ustalenia w zakresie zaopatrzenia w ciepło:

- 1) ustala się ogrzewanie obiektów z indywidualnych źródeł zlokalizowanych w granicach wydzielonych działek;
- 2) dopuszcza się zastosowanie alternatywnych źródeł ciepła o mocy do 50 kW.

12. Ustalenia w zakresie zaopatrzenia w gaz:

- 1) ustala się docelowo zaopatrzenie w gaz sieciowy terenów objętych planem;
- 2) dopuszcza się stosowanie indywidualnych systemów dostawy gazu; lokalizacja indywidualnych zbiorników gazu spełniać musi warunki określone w przepisach odrębnych.

13. Ustalenia w zakresie telekomunikacji:

- 1) ustala się realizację sieci telekomunikacyjnych na terenach objętych planem poprzez rozbudowę istniejącego systemu telekomunikacyjnego lub realizację sieci innego operatora, w tym sieci

Wykazano 27 KWI. 2023
Podpis *[Signature]*

szerokopasmowych;
2) ustala się na obszarze objętym planem realizację kablowego systemu telekomunikacyjnego
3) dopuszcza się lokalizację stacji telefonii komórkowej i internetu bezprzewodowego, na warunkach określonych w przepisach odrębnych;

Rozdział 3

Ustalenia szczegółowe dla terenów w liniach rozgraniczających

§ 21. Dla terenów oznaczonych na rysunku planu symbolami 1 MN – 79 MN ustala się:

1. Przeznaczenie podstawowe – tereny zabudowy mieszkaniowej jednorodzinnej.

2. Przeznaczenie dopuszczalne:

1) zabudowa towarzysząca – budynki garażowe i gospodarcze;

2) urządzenia infrastruktury technicznej – sieci i przyłącza;

3) ciągi pieszo-rowerowe i piesze, o parametrach określonych w § 15 ust. 4,

4) parkingi terenowe;

5) urządzona zieleń towarzysząca, w tym place zabaw.

3. Dopuszcza się prowadzenie działalności usługowej w budynkach mieszkalnych na zasadach określonych w przepisach odrębnych.

4. Tereny 22 MN – 25 MN i 54 MN – 63 MN położone są w strefie ochrony konserwatorskiej „K”. Dla terenów tych obowiązują dodatkowo ustalenia § 9 ust. 4-6.

5. Warunki, zasady i standardy kształtowania zabudowy oraz zagospodarowania terenu:

1) lokalizacja zabudowy w stosunku do granic działek – obowiązujące i nieprzekraczalne linie zabudowy – wg rysunku planu,

2) obowiązująca forma zabudowy mieszkaniowej zlokalizowanej w strefie ochrony konserwatorskiej „K” na terenach wymienionych w ust. 3:

a) budynki wolnostojące, bliźniacze lub szeregowe,

b) maksymalna liczba kondygnacji nadziemnych – dwie, w tym poddasze użytkowe,

c) maksymalna wysokość zabudowy – 10,0 m do najwyższego punktu przekrycia dachu,

d) wysokość posadowienia parteru: min. 0,45 m – max. 0,90 m,

Wykazano dnia 27 KWI. 2023

Podpis 

e) nie dopuszcza się stosowania wieżyczek lub baszt, chyba że pierwotnie w miejscu inwestycji istniał historyczny budynek z taka dominantą,

f) nie dopuszcza się lokalizacji budynków wykonanych z nieotynkowanych bali drewnianych oraz stosowania zewnętrznych podpór (kolumn, filarów) i przypór ukośnych,

g) dla terenów 22 MN – 25 MN – dachy strome, symetryczne, dwuspadowe lub naczółkowe o kącie nachylenia połaci dachowych od 38° do 45° włącznie oraz dachy płaskie;

h) dla terenów 54 MN – 63 MN - dachy strome, symetryczne, dwuspadowe i czterospadowe, naczółkowe, mansardowe i dwuspadowe z mansardą o kącie nachylenia połaci dachowych od 38° do 45° włącznie oraz dachy płaskie;

i) dla zabudowy uzupełniającej – kąt nachylenia połaci dachowych taki jak zabytkowego budynku sąsiedniego.

j) nie dopuszcza się dachów wielospadowych, facjat lub lukarn o falistych formach (w kształcie wycinka elipsy lub koła);

k) dopuszcza się lukarny z daszkami jednospadowymi i okienka powiekowe,

l) do pokryć dachowych stosować dachówkę ceramiczną lub betonową w kolorze ceglastym naturalnym lub czerwonym;

m) w przypadku dachów płaskich stosować papę lub blachę walcowaną w kolorze szarym,

n) w przypadku odtwarzania pierwotnego budynku zabudowy historycznej, krytego dachem innym niż określony w podpunktach g) –h), należy tę historyczną formę dachu przywrócić;

o) elewacje tynkowane, z dopuszczeniem cegły klinkierowej lub płytek klinkierowych o grubości min. 15 mm; nie dopuszcza się tynków o powierzchni typu „kornik” i tyku mozaikowego, okładzin elewacyjnych z tworzyw sztucznych (siding), rustykalnych płytek kamiennych, płytek ceramicznych, szlifowanego kamienia oraz okładzin cokołów z płyt piaskowcowych gładkich,

p) kolorystyka elewacji monochromatyczna, jasna, stonowana, w odcieniach: bieli, beżu, piaskowego, rozbielonego, ciepłego szarego i oliwkowego, jasnego ugru.

Wykazano 27. KWI. 2023
Podpis: *Lka*

q) nie dopuszcza się montażu okien bez podziału, z wyjątkiem witryn lokali usługowych położonych na parterze budynku; nie dopuszcza się stosowania cienkich szprosów umieszczonych między szybami i cienkich szprosów metalowych;

3) obowiązująca forma zabudowy mieszkaniowej zlokalizowanej na pozostałych terenach :

a) budynki wolnostojące, bliźniacze lub szeregowe,

b) maksymalna liczba kondygnacji nadziemnych – dwie, w tym poddasze użytkowe,

c) maksymalna wysokość zabudowy – 10,0 m do najwyższego punktu przekrycia dachu,

d) dachy strome, dwu- lub wielospadowe o kącie nachylenia głównych połaci dachowych do 45° włącznie lub dachy płaskie,

e) w zakresie pokryć dachowych i materiałów elewacyjnych obowiązują ustalenia § 6 ust. 7-9;

4) obowiązująca forma zabudowy towarzyszącej:

a) budynki zlokalizowane w poziomie otaczającego terenu,

b) budynki o jednej kondygnacji nadziemnej i maksymalnej wysokości 5,0 m do najwyższego punktu przekrycia dachu,

c) dachy płaskie lub dachy strome, dwuspadowe o kącie nachylenia połaci dachowych do 45° włącznie,

d) na terenach wymienionych w ust. 3 do pokrycia dachów płaskich stosować papę lub blachę walcowaną w kolorze szarym; do pokrycia dachów stromych stosować dachówkę w kolorze ceglonym naturalnym lub czerwonym; na pozostałych terenach pokrycie dachów - dowolne,

e) w przypadku lokalizacji na działce więcej niż jednego budynku towarzyszącego, budynki te powinny mieć taką samą formę, bryłę, gabaryty oraz rozwiązania materiałowe i kolorystyczne;

6. Dla obiektów zabytkowych obowiązują dodatkowo ustalenia zawarte w § 9 ust. 11;

7. Dla terenów położonych na obszarach szczególnego zagrożenia powodzią obowiązują dodatkowo ograniczenia zawarte w przepisach odrębnych, w tym zakaz

wykazano dnia 27 KWI. 2023
Podpis *Lka*

					gromadzenia ścieków; 8. Obsługa komunikacyjna terenów – z istniejących i planowanych dróg wg rysunku planu. 9. Liczba miejsc parkingowych – zgodnie z ustaleniami § 15 ust. 5.	
--	--	--	--	--	--	--

Po bezskutecznym upływie 6-u tygodni od dnia podania do publicznej wiadomości niniejszego wykazu, na sprzedaż nieruchomości opisanej wyżej, zostanie ogłoszony przetarg ustny nieograniczony, zgodnie z rozporządzeniem Rady Ministrów z dnia 14 września 2004r. w sprawie sposobu i trybu przeprowadzania przetargów oraz rokowań na zbycie nieruchomości(t. j. Dz. U. z 2021r., poz. 2213).

1. Właściciele gruntu uczestniczą w kosztach budowy urządzeń infrastruktury technicznej przez wnoszenie na rzecz gminy opłat adiacenckich, jeżeli urządzenia te zostały wybudowane z udziałem środków Skarbu Państwa, jednostek samorządu terytorialnego, środków pochodzących z budżetu Unii Europejskiej lub ze źródeł zagranicznych niepodlegających zwrotowi.
2. Informuje się, że nieruchomość opisana wyżej jest przeznaczona do sprzedaży.
3. Szczegółowych informacji udziela się w lok. Nr 22 znajdującym się w siedzibie Urzędu Miasta i Gminy Ścinawa w godzinach pracy Urzędu pod nr tel. 767400230.
4. Osoby, którym przysługuje pierwszeństwo w nabyciu nieruchomości na podstawie art.34 ust.1 pkt.1 i pkt.2 ustawy z dnia 21 sierpnia 1997r. o gospodarce nieruchomościami (t. j. Dz. U. z 2023r., poz. 344) winny złożyć wnioski o nabycie w terminie do dnia 14 czerwca 2023r.
5. W ewidencji gruntów działka Nr 43/5 w obr. 4 miasta Ścinawy ujęta jest jako N- nieużytek 0,0722 ha., zgodnie z rozporządzeniem Ministra Rozwoju, Pracy i Technologii z dnia 27 lipca 2021r. w sprawie ewidencji gruntów i budynków (t. j. Dz. U. z 2021r., poz.1390).
6. Nabywca pokrywa koszty związane z przeniesieniem prawa własności do nieruchomości, oraz ujawnieniem tego prawa w księdze wieczystej oraz koszty związane ze wznowieniem i stabilizacją granic. Ponadto Nabywca w protokole z przetargu i umowie notarialnej oświadczy, że zapoznał się ze stanem faktycznym i prawnym nieruchomości, posiada wiedzę nt. zapisów obowiązującego miejscowego planu zagospodarowania przestrzennego dot. przedmiotowej nieruchomości oraz nie wnosi w związku z powyższym żadnych zastrzeżeń.
7. Cywilnoprawna umowa sprzedaży jest odpłatną dostawą towaru-gruntu i podlega przepisom ustawy z dnia 11 marca 2004r.o podatku od towarów i usług (t. j. Dz. U. z 2022r., poz. 931 ze zm.) Dostawa (sprzedaż) przez gminę nieruchomości nr 43/5 w obr.4 miasta Ścinawy podlegać będzie opodatkowaniu według stawki podstawowej 23% na podstawie art. 5 ust.1 pkt 1, art.7 ust.1, art. 41 ust.1 w związku z art.146ea pkt.1 ustawy o VAT. Podatek VAT w wysokości 23% od ceny gruntu uzyskanej w wyniku przetargu nabywca uiszcza przed zawarciem umowy notarialnej, gotówką lub przelewem na rachunek Urzędu Miasta i Gminy Ścinawa Rynek 17 59-330 Ścinawa w Banku Spółdzielczym we Wschowie oddział w Ścinawie Nr 09 8669 0001 2035 0351 9390 0003, z tym, że środki pieniężne winny być na koncie Urzędu Miasta i Gminy Ścinawa najpóźniej w przeddzień zawarcia umowy notarialnej.

Wykazano dnia 27 KWI. 2023
Podpis 