

GN.6840.2.2023

OGŁOSZENIE O PRZETARGU

Burmistrz Ścinawy ogłasza przetarg ustny nieograniczony na sprzedaż nieruchomości oznaczonej numerem ewidencyjnym 208/10, położonej w obrębie 4 miasta Ścinawy, dla której Wydział V Ksiąg Wieczystych Sądu Rejonowego w Lubinie prowadzi księgę wieczystą numer LE1U/00018792/1, opisanej niżej:

Lp.	Oznaczenie nieruchomości		Pow. w ha	Opis nieruchomości	Przeznaczenie nieruchomości w planie miejscowym zagospodarowania przestrzennego i sposób jej zagospodarowania	Cena wywoławcza za nieruchomość w zł
	KW	Ewidencja gruntów				
1.	LE1U/00018792/1	208/10	0,9850 ha w tym: Bp-0,9850 ha	Nieruchomość położona w obrębie 4 miasta Ścinawy, Teren niezagospodarowany, nieogrodzony. Dojazd od strony działki nr 208/6 w obr. 4 miasta Ścinawy –drogi stanowiącej własność Gminy Ścinawa.	Zgodnie z miejscowym planem zagospodarowania przestrzennego przyjętym Uchwałą Nr LVII/361/18 Rady Miejskiej w Ścinawie z dnia 26 czerwca 2018r. w sprawie zmiany miejscowego planu zagospodarowania przestrzennego dla miasta Ścinawa - Etap I (publikacja Dziennik Urzędowy Województwa Dolnośląskiego poz. 3807 z dnia 26.07.2018r.) działka nr 208/10 w obrębie 4 miasta Ścinawy zlokalizowana jest w granicach opracowania zmiany miejscowego planu zagospodarowania przestrzennego, oznaczona na rysunku planu (załącznik nr 1 do uchwały) symbolem 26 P – teren produkcji, baz, magazynów, składów, 105 KDW - teren komunikacji - droga wewnętrzna, w granicy obszaru GZWP 316 Subzbiornik Lubin, Zgodnie z ustaleniami planu – Fragmenty Uchwały Nr LVII/361/18: Rozdział 1 Przepisy ogólne 1.Ilekroć w dalszych przepisach niniejszej uchwały jest mowa o: 1)uchwale – należy przez to rozumieć niniejszą Uchwałę Rady Miejskiej w Ścinawie; 2)rysunku planu – należy przez to	599.000,00

Wykazano dnia 28 CZE. 2023
Podpis *[Signature]*

rozumieć graficzny zapis planu, stanowiący załącznik nr 1 do niniejszej uchwały;

3) obszarze planu – należy przez to rozumieć cały obszar objęty planem, w granicach przedstawionych na rysunku planu;


4) terenie jednostki – należy przez to rozumieć część obszaru wydzieloną na rysunku planu liniami rozgraniczającymi, oznaczoną symbolem funkcji i numerem;

5) linii rozgraniczającej – należy przez to rozumieć linię rozdzielającą tereny o różnym sposobie przeznaczeniu (użytkowania, funkcji) lub różnym sposobie zagospodarowania terenu;

6) przeznaczeniu podstawowym – należy przez to rozumieć przeznaczenie, które w wyniku realizacji planu musi przeważać na danym terenie wyznaczonym liniami rozgraniczającymi;

7) przeznaczeniu dopuszczalnym – należy przez to rozumieć inne niż podstawowe rodzaje przeznaczenia, które uzupełniają lub wzbogacają przeznaczenie podstawowe;

8) obowiązującej linii zabudowy – należy przez to rozumieć linię, przy której należy sytuować elewacje frontowe (ściany zewnętrzne) budynków przeznaczenia podstawowego; warunek uznaje się za spełniony w przypadku sytuowania min. 60% powierzchni elewacji w obowiązującej linii zabudowy; obowiązująca linia zabudowy stanowi jednocześnie nieprzekraczalną linię zabudowy dla budynków i budowli towarzyszących i uzupełniających funkcje podstawową; obowiązująca linia zabudowy nie dotyczy: okapów, gzymsów, balkonów, tarasów, galerii, schodów zewnętrznych, werand, wykuszy, zadaszeń nad wejściami do budynków – maksymalne przekroczenie linii zabudowy dla tych elementów budynku nie może być większe niż 1,5 m o ile ustalenia szczegółowe planu nie stanowią inaczej; obowiązująca linia zabudowy

Wykazano c. 2.8 CZE. 2023
Podpis 



nie dotyczy również: elementów odwodnienia, ocieplenia budynków istniejących, zdobień elewacji oraz nie ogranicza lokalizacji takich obiektów jak: ogrodzenia, drogi, dojazdy, parkingi terenowe, chodniki, dojścia oraz obiekty i sieci infrastruktury technicznej (uzbrojenia terenu);

9) nieprzekraczalnej linii zabudowy – należy przez to rozumieć linię określającą maksymalny zasięg usytuowania na terenie jednostki wszelkich dopuszczonych w planie nadziemnych części budynków i budowli (w rozumieniu prawa budowlanego) chyba, że ustalenia szczegółowe planu stanowią inaczej; nieprzekraczalna linia zabudowy nie dotyczy elementów ocieplenia budynków istniejących oraz nie ogranicza lokalizacji takich obiektów jak: ogrodzenia, drogi, dojazdy, parkingi terenowe, chodniki, dojścia oraz obiekty i sieci infrastruktury technicznej (uzbrojenia terenu);

10) zabudowie – należy przez to rozumieć wszelkie obiekty budowlane, w rozumieniu przepisów prawa budowlanego z wyłączeniem: dróg, chodników, parkingów terenowych i sieci infrastruktury technicznej (uzbrojenia terenu);

11) zabudowie towarzyszącej – należy przez to rozumieć budynki i obiekty towarzyszące budynkowi głównemu: mieszkaniowemu, usługowemu lub produkcyjnemu, które uzupełniają lub wzbogacają funkcje budynku głównego;

12) dachu płaskim – należy przez to rozumieć dach o kącie nachylenia połaci do 12°;

13) dachu stromym – należy przez to rozumieć dach dwu- lub wielospadowy o kącie nachylenia głównych połaci dachowych określonym w ustaleniach szczegółowych planu;

14) działalności usługowej nieuciążliwej – należy przez to rozumieć działalność służącą zaspokojeniu potrzeb ludności i nie wytwarzającą dóbr materialnych, której

Wykazano dnia 30.07.2013
Podpis: *[Signature]*

oddziaływanie nie powoduje przekroczenia standardów jakości środowiska określonych w przepisach odrębnych, poza terenem do którego inwestor posiada tytuł prawny;

15) działalności produkcyjnej nieuciążliwej – należy przez to rozumieć działalność wytwarzającą dobra materialne, której oddziaływanie nie powoduje przekroczenia standardów jakości środowiska określonych w przepisach odrębnych, poza terenem do którego inwestor posiada tytuł prawny;


16) działalności usługowej uciążliwej – należy przez to rozumieć działalność służącą zaspokojeniu potrzeb ludności i nie wytwarzającą dóbr materialnych, której oddziaływanie może powodować przekroczenie standardów jakości środowiska określonych w przepisach odrębnych, poza terenem do którego inwestor posiada tytuł prawny;

17) działalności produkcyjnej uciążliwej – należy przez to rozumieć działalność wytwarzającą dobra materialne, której oddziaływanie może powodować przekroczenie standardów jakości środowiska określonych w przepisach odrębnych, poza terenem do którego inwestor posiada tytuł prawny;

18) produkcji i usługach rzemieślniczych – należy przez to rozumieć działalność, prowadzoną we własnym imieniu i na własny rachunek przez właściciela, przy zatrudnieniu niewielkiej liczby pracowników, których praca ma na celu wspieranie działalności rzemieślnika;

19) obiektach i sieciach infrastruktury technicznej – należy przez to rozumieć sieci dystrybucyjne i obiekty związane z uzbrojeniem terenu, obsługujące więcej niż jedną działkę, dla których w planie nie określa się jednoznacznej lokalizacji;

20) przepisach odrębnych – należy przez to rozumieć obowiązujące przepisy ustaw wraz z aktami wykonawczymi.

Wykazano dnia 28 CZE. 2023
Podpis 



2. Pojęcia i określenia użyte w uchwale, a nie zdefiniowane powyżej, należy rozumieć zgodnie z obowiązującymi przepisami prawa, Polskimi Normami, a w przypadku ich braku zgodnie z ich ogólnym rozumieniem słownikowym.

§ 4. 1. Rysunek planu obowiązuje w granicach obszaru objętego planem.

2. Liczby występujące przed symbolami i terenów mają znaczenie porządkowe i merytoryczne.

3. Oznaczenia graficzne na rysunku planu, będące obowiązującymi ustaleniami i planu:

- 1) granice obszaru objętego planem;
 - 2) przeznaczenie (funkcje) terenów;
 - 3) linie rozgraniczające tereny o różnym przeznaczeniu lub różnych zasadach zagospodarowania;
 - 4) obowiązujące i nieprzekraczalne linie zabudowy;
 - 5) granice stref ochrony sanitarnej cmentarzy;
 - 6) granice stref ochrony konserwatorskiej – „A”, „B”, „K”, „E”;
 - 7) granice stref ochrony archeologicznej „W” i obserwacji archeologicznej „OW”;
 - 8) granice terenów służących organizacji imprez masowych;
 - 9) wymiarowanie w metrach dotyczące linii zabudowy i terenów komunikacji;
4. Pozostałe oznaczenia graficzne posiadają znaczenie informacyjne.

Rozdział 2

Ustalenia dla całego obszaru objętego planem

§ 6. 1. Na obszarze objętym planem kształtowanie i ochronę ładu przestrzennego należy realizować poprzez:

- 1) wprowadzenie nowej zabudowy w wyznaczonych ramach przypisanych dla terenu jednostki
- 2) zachowanie obowiązujących i nieprzekraczalnych linii zabudowy, gabarytów obiektów i wielkości powierzchni zabudowy;

2. Dla działek budowlanych, które w dniu wejścia w życie planu były zabudowane dopuszcza się utrzymanie

Wydrukowano dnia 28 CZE. 2023
Pocis: *[Signature]*

istniejącego przeznaczenia, zagospodarowania i zabudowy z możliwością rozbudowy, nadbudowy i przebudowy, a także wymiany zabudowy na nową, z zachowaniem obowiązujących i nieprzekraczalnych linii zabudowy oraz ustalonych w planie parametrów zabudowy, z zastrzeżeniem ust. 4 i ust. 6.

3. Dla działek budowlanych, które w dniu wejścia w życie planu były zabudowane, a znajdują się poza wyznaczoną linią zabudowy oraz znajdują się na terenach, dla których możliwość zabudowy jest ograniczona lub zabroniona, dopuszcza się utrzymanie istniejącego

zagospodarowania i istniejącej zabudowy lub jej elementów, bez możliwości rozbudowy części znajdującej się na wyżej wymienionych terenach.

Dopuszcza się remont obiektów istniejących.

4. Dla działek oraz obiektów, o których mowa w ust. 2 i 3 w przypadku przekroczonych parametrów zabudowy i zagospodarowania określonych w planie, dopuszcza się utrzymanie istniejących wielkości z możliwością rozbudowy o nowe elementy typu: wiatrołapy, werandy, ogrody zimowe, tarasy, pioniki komunikacyjne – o łącznej powierzchni zabudowy do 20 m² oraz adaptację i zmianę sposobu użytkowania pomieszczeń istniejących, jeśli spełnione będą warunki obowiązujących przepisów z zastrzeżeniem ust. 6.

5. Dla terenów, dla których na rysunku planu nie wyznaczono linii zabudowy, odległość zabudowy od działek sąsiednich określać należy wg przepisów odrębnych. Dopuszcza się zabudowę w odległości 1,5 m od granicy działki lub bezpośrednio przy granicy działki z zachowaniem warunków określonych w ustaleniach szczegółowych planu.

6. Dla terenów zabudowy oznaczonych symbolami: 2-16 MZ, 5-16 MW, 36-41 MW, 22-25 MN, 54-63 MN, 10 MU, 13-15 MU, 24-26 MU, 29 MU, 31 MU,

Wykazano 2.8. CZE 2023
Podpis 



40 MU, 11RM/U, 1 UO, 1-3 UA, 3 UZ, UK, 6-10 U, 13 U, 23 U, 2-3 P i części terenów: 30-32 MW, 27 MU, 30 MU, 12-13 RM/MU, 2 UZ i 5 U położonych w strefach ochrony konserwatorskiej A, B i K obowiązują ustalenia § 9 i ustalenia szczegółowe. Dla terenów tych ustalenia ust. 2, 4 oraz 7 – 10 obowiązują jedynie w przypadku, gdy nie naruszają ustaleń § 9 i ustalenia szczegółowe planu nie stanowią inaczej.

7. Na obszarze planu dopuszcza się stosowanie dachów stromych lub dachów płaskich na warunkach określonych w ust. 8, z zastrzeżeniem ust. 6.

8. Dostosowanie do otaczającej zabudowy ustala się poprzez dostosowanie form i układów nowo realizowanych budynków do zabudowy sąsiedniej zlokalizowanej przy tej samej drodze, według następujących zasad, z zastrzeżeniem ust. 6:

1) dostosowanie form i układu kalenicy dotyczy głównych połaci dachu budynku;

2) między budynkami z dachami skośnymi dwu- i wielospadowymi, nowy budynek winien być realizowany również z dachem skośnym, analogicznie, między budynkami z dachami płaskimi, nowy budynek winien być realizowany z dachem płaskim;

3) między budynkami z dachami dwu- i wielospadowymi, a budynkami z dachami płaskimi, dach nowego budynku może być realizowany w jednej z tych dwóch form;

4) dla budynków z dachami z wytworzoną kalenicą, sytuowanymi między budynkami ułożonymi, odpowiednio, kalenicowo lub szczytowo w stosunku do drogi, obowiązuje zasada dostosowania układu kalenicy do otaczających układów zabudowy, na zasadach analogicznych jak w pkt 2) i 3), ustalenie dotyczy budynków sytuowanych w pierwszej linii zabudowy;

5) zasady dostosowania zabudowy o

28 CZE. 2023
Wytazano dnia
Podpis *Dłuz*

których mowa w pkt. 2), 3) i 4) obowiązują również budynki realizowane jako obrzeżne w kontynuowanej linii zabudowy;

6) dopuszcza się realizację budynku o innej formie niż otaczająca zabudowa, w przypadku, gdy przyjęta forma dachu dominuje w terenie ograniczonym liniami rozgraniczającymi i zrealizowana jest na więcej niż 50% budynków;

7) dopuszcza się realizację budynku o innej formie niż otaczająca zabudowa, w przypadku zabudowania działek stanowiących nie więcej niż 25% powierzchni terenu oraz w przypadku występowania w analizowanym obszarze tylko jednej zabudowanej działki;

8) powyższe ustalenia nie dotyczą zabudowy towarzyszącej.

9. Na obszarze planu należy stosować, z zastrzeżeniem ust.6:

1) dla elewacji budynków:

a) cegły licowe, płytki klinkierowe o grubości min. 15 mm, beton licowy, kamień naturalny i konglomeraty, systemy elewacyjne z płyt, elementy stalowe, drewno, szkło, z jednoczesnym zakazem zewnętrznych okładzin z tworzyw sztucznych, płyt warstwowych z blachy oraz blach trapezowych,

b) tynki,

c) kolorystykę nie kontrastującą z otaczającą zabudową;

2) dla pokryć dachowych budynków: dachówkę, łupek, blachy płaskie, blachy dachówkowe, gonty, – w tonacjach: naturalnej czerwieni, brązów, szarości, czerni oraz barwy własnej; ograniczenia materiałowe nie dotyczą dachów płaskich.

10. Dopuszcza się odstępstwa od wyżej ustalonych zasad dla zabudowy realizowanej na terenach oznaczonych symbolem P, z zastrzeżeniem ust. 6.

11. Obiekty pełniące funkcje publiczne muszą być przystosowane do potrzeb osób niepełnosprawnych.

12. Wszystkie ustalenia określone dla terenu wyznaczonego liniami rozgraniczającymi obowiązują

Wykazano dnia 2.8 CZE. 2023
Podpis
[Signature]

jednocześnie dla każdej działki zlokalizowanej w jego granicach.

§ 7. Ustala się następujące warunki zagospodarowania terenów wynikające z zasad ochrony środowiska, przyrody i krajobrazu:

1) tereny objęte planem położone są w części na obszarach Natura 2000:

a) Obszar Specjalnej Ochrony Ptaków PLB020008 „Łęgi Odrzańskie”,

b) Specjalny Obszar Ochrony Siedlisk PLH020018 „Łęgi Odrzańskie”.

Planowane zagospodarowanie terenów nie może negatywnie oddziaływać na ww. obszary;

na ww. obszarach obowiązują ograniczenia w zagospodarowaniu terenu określone w §14 pkt 3;

2) na terenie objętym planem zlokalizowany jest użytek ekologiczny „Ścinawskie Bagna”. Planowane zagospodarowanie terenu nie może negatywnie oddziaływać na obszar użytku;

na ww. obszarze obowiązują ograniczenia w zagospodarowaniu terenu określone w §14 pkt 4;

3) tereny objęte planem położone są na obszarze jednolitej części wód powierzchniowych JCWP:

a) PLRW6000211511 „Odra od Wałów Śląskich do Kanału Wschodniego”, która stanowi część „scalonej części wód powierzchniowych Odra od Wałów Śląskich do Kanału Wschodniego” (SO1108),

b) PLRW600017139299 „Zimnica”, która stanowi „scaloną część wód powierzchniowych Zimnica” (SO1110).

Planowane zagospodarowanie terenów uwzględniać musi ochronę ww. cieków, zgodnie z wymogami przepisów odrębnych;

4) tereny objęte planem położone są w części na obszarze trzeciorzędowego zbiornika wód podziemnych GZWP nr 316 „Subzbiornik Lubin”. Planowane zagospodarowanie terenu nie może wpływać negatywnie na stan czystości tych wód;

Wykazano dnia 28.07.2023.....

Podpis

5) tereny objęte planem położone są w części na obszarze udokumentowanego złoża węgla brunatnego „Ścinawa” nr WB 440. Dla terenów objętych planem położonych w granicach tego obszaru obowiązują ograniczenia zabudowy zgodnie z §14 pkt 5;

6) na obszarze planu gospodarkę odpadami prowadzić zgodnie z obowiązującym Regulaminem utrzymania czystości i porządku na terenie gminy Ścinawa;

7) funkcjonowanie obiektów zlokalizowanych na obszarze planu nie może powodować ponadnormatywnego obciążenia środowiska naturalnego i przekraczać standardów jakości środowiska określonych w przepisach odrębnych;

8) w zakresie ochrony przed hałasem, obowiązują zgodnie z przepisami odrębnymi dopuszczalne poziomy hałasu dla terenów zabudowy oznaczonych symbolami:

a) MZ, MW – poziom hałasu jak dla terenów zabudowy mieszkaniowej wielorodzinnej i zamieszkania zbiorowego,

b) MN – poziom hałasu jak dla terenów zabudowy mieszkaniowej jednorodzinnej,

c) MU – poziom hałasu jak dla terenów mieszkaniowo-usługowych,

d) RM/MU – poziom hałasu jak dla terenów zabudowy zagrodowej,

e) UO – poziom hałasu jak dla terenów zabudowy związanych ze stałym lub czasowym pobytem dzieci i młodzieży,

f) UZ – poziom hałasu jak dla terenów szpitali w miastach;

9) nowe budynki z pomieszczeniami przeznaczonymi na stały pobyt ludzi zlokalizowane w odległości mniejszej niż:

a) 30 m – budynki jednokondygnacyjne i 40 m – budynki wielokondygnacyjne, od granicy pasa drogowego drogi klasy G, oznaczonej symbolem KDG,

b) 30 m – budynki jednokondygnacyjne i 40 m – budynki wielokondygnacyjne, od granicy pasa

Wykazano 218 LZE. 2023
Podpis *[Signature]*

drogowego dróg klasy Z, oznaczonych symbolem KDZ,
c) 15 m – budynki jednokondygnacyjne i 20 m – budynki wielokondygnacyjne, od granicy pasa drogowego dróg klasy L, oznaczonych symbolem KDL,
d) 15 m – budynki jednokondygnacyjne i 20 m – budynki wielokondygnacyjne, od granicy pasa drogowego dróg klasy D, oznaczonych symbolem KDD,
oraz na terenach bezpośrednio sąsiadujących z istniejącą linią kolejową, powinny mieć zgodnie z przepisami odrębnymi zastosowane rozwiązania techniczne zapewniające spełnienie obowiązujących standardów środowiska w pomieszczeniach przeznaczonych na stały pobyt ludzi.

10) ochronę krajobrazu realizować poprzez spełnienie warunków zawartych w §8 i §9 ust.6 - 8.

§ 11. 1. Na obszarze planu ustala się następujące wskaźniki zagospodarowania terenu:

9) dla terenów produkcji, baz składów, magazynów P:

a) wskaźniki intensywności zabudowy działki:

- maksymalny – 1,0,
- minimalny – 0,10,

b) powierzchnie zabudowy działki :

- maksymalna – 70% powierzchni działki,
- minimalna – 10% powierzchni działki;

c) minimalny udział powierzchni biologicznie czynnej – 20% powierzchni działki;

2. Ze względu na brak takiej potrzeby, dla pozostałych terenów wyznaczonych w planie nie ustala się wskaźników zagospodarowania terenu.

3. Pozostałe parametry i zasady kształtowania zabudowy określone zostały w ustaleniach szczegółowych planu.

§ 13. Na obszarze planu ustala się następujące szczegółowe warunki scalania i podziału nieruchomości :

8) dla terenów produkcji, baz,

Wydrukowano dnia 13.07.2023
Podpis *[Signature]*

[Handwritten mark]

magazynów, składów P:

a) minimalna powierzchnia działki – 1000 m²,

b) minimalna szerokość działki od strony ulicy dojazdowej – 25 m

9) dla terenów infrastruktury technicznej E, W, K, G:

a) minimalna powierzchnia działki – 30 m²,

b) minimalna szerokość działki od strony ulicy dojazdowej – 3,0 m;

10) ustala się kąt położenia granic działki w stosunku do pasa drogowego od strony drogi dojazdowej- od 60° do 120°.

11) Na terenach objętych planem dopuszcza się wydzielenie nowych działek:

a) pod drogi wewnętrzne, drogi rowerowe, drogi (ciągi) pieszo-rowerowe i ciągi piesze oraz drogi pożarowe, zgodnie z wymogami określonymi w § 15 ust. 4,

b) pod poszerzenie pasów drogowych istniejących dróg publicznych, do szerokości wymaganej przepisami odrębnymi, a w przypadku istniejących dróg wewnętrznych do minimalnej szerokości 5,0 m,

c) pod obiekty i urządzenia infrastruktury technicznej zgodnie z wymogami określonymi w punkcie 9) i 10).

§ 14. Na obszarze objętym planem ustala się następujące szczególne warunki zagospodarowania terenów oraz ograniczenia w ich użytkowaniu:

1) obszarze objętym planem zakazuje się lokalizacji:

a) przedsięwzięć mogących zawsze znacząco oddziaływać na środowisko, w myśl przepisów odrębnych,

b) obiektów budowlanych o wysokości większej niż 45,0 m,

c) obiektów wielkotowarowej hodowli zwierząt,

d) nowych obiektów inwentarskich poza terenami oznaczonym symbolem RM/MU,;

2) w granicach obszarów szczególnego zagrożenia powodzią Q 10% i Q 1% obowiązują zakazy i ograniczenia w

Wykazano dnia 26.07.2023
Podpis *[Signature]*

zagospodarowaniu terenów wynikające z przepisów odrębnych;

3)w granicach obszarów Natura 2000 – PLB020008 i PLH020018 - „Łęgi Odrzańskie”, na terenach oznaczonych symbolami Ł, R i ZL obowiązuje pozostawienie dotychczasowego zagospodarowania terenu i całkowity zakaz zabudowy kubaturowej, Zagospodarowanie pozostałych terenów nie może naruszać zasad i celów określonych w planach zadań ochronnych obszarów Natura 2000;

4)w granicach użytku ekologicznego „Ścinawskie Bagna” obowiązuje pozostawienie dotychczasowego zagospodarowania terenu i całkowity zakaz zabudowy kubaturowej;

5)w granicach obszaru udokumentowanego złoża węgla brunatnego „Ścinawa” nr WB 440obowiązuje zakaz lokalizacji zabudowy kubaturowej – mieszkaniowej, usługowej i produkcyjnej.

6)w granicach stref ochrony konserwatorskiej obowiązują nakazy i ograniczenia w zagospodarowaniu terenów określone w § 9 i ustaleniach szczegółowych planu; 7)w granicach stref ochrony sanitarnej cmentarzy obowiązuje zakaz lokalizacji zabudowy mieszkaniowej oraz zakładów produkujących żywność, zakładów żywienia zbiorowego i zakładów przechowujących artykuły żywności.

8)zakazuje się lokalizacji budynków i budowli w odległości mniejszej niż 20 m od osi skrajnego toru kolejowego;

9)wyznacza się strefy ochronne (technologiczne) dla istniejących i planowanych linii elektroenergetycznych, o szerokości:

a)min. 15,0 m od rzutu poziomego skrajnego przewodu linii WN 110 kV,
b)min. 10,0 m od rzutu poziomego skrajnego przewodu linii SN 20 kV,
c)min. 3,0 m od rzutu poziomego skrajnego przewodu linii nn 0,4 kV21

W strefach ochronnych (technologicznych) obowiązuje zakaz lokalizacji: obiektów kubaturowych

Wykazano dnia 28.07.2023
Podpis *L. K.*

nadziemnych, stanowisk pracy, składowisk wyrobów i materiałów budowlanych, miejsc postojowych dla maszyn i urządzeń budowlanych oraz nasadzeń roślinności wysokiej wzdłuż przebiegu istniejących linii

§ 15. Ustala się następujące zasady budowy i rozbudowy systemów komunikacji i infrastruktury technicznej:

5. Ustala się obowiązek zapewnienia miejsc postojowych w granicach własnych posesji, w tym parkingów terenowych i garaży w ilości nie mniejszej niż:

- 1) dla zabudowy mieszkaniowej wielorodzinnej – 1 miejsce postojowe na mieszkanie, wliczając w to garaż;
- 2) dla zabudowy mieszkaniowej jednorodzinnej – 1 miejsce postojowe na mieszkanie, wliczając w to garaż;
- 3) dla zabudowy usługowej i produkcyjnej – 1 miejsce postojowe na każde 100 m² powierzchni usługowej lub produkcyjnej;
- 4) liczbę miejsc przeznaczonych do parkowania pojazdów zaopatrzonych w kartę parkingową należy ustalać zgodnie z przepisami odrębnymi.

6. Ustala się zasady lokalizacji sieci i obiektów infrastruktury technicznej na obszarze planu:

- 1) sieci infrastruktury technicznej lokalizować w pasach drogowych, na warunkach określonych w przepisach odrębnych;
- 2) lokalizacja nowych obiektów infrastruktury technicznej spełniać musi wymogi określone w przepisach odrębnych;
- 3) lokalizacja nowych obiektów i sieci infrastruktury technicznej uwzględniać musi ograniczenia wynikające z ustaleń § 9;
- 4) skrzyżowania sieci infrastruktury technicznej z drogami publicznymi oraz linią kolejową spełniać muszą wymogi przepisów odrębnych;
- 5) dla podziemnych i nadziemnych obiektów i sieci infrastruktury technicznej nie obowiązują wyznaczone w planie obowiązujące i

Wykazano dnia 28 CZE. 2023
Podpis
[Signature]

nieprzekraczalne linie zabudowy.

7. Lokalizacja nowych przesyłowych sieci infrastruktury technicznej wraz ze strefami ochronnymi mieścić się musi w granicach pasa infrastruktury technicznej wyznaczonego na rysunku planu.

8. Zaopatrzenie w wodę pitną terenów objętych planem z systemu wodociągowego miasta Ścinawa. System wodociągowy uwzględniać musi zaopatrzenie w wodę do celów przeciwpożarowych.

9. Ustalenia w zakresie gospodarki ściekowej:

1) odprowadzenie ścieków komunalnych z terenów objętych planem do systemu kanalizacyjnego miasta Ścinawa;

2) na terenach objętych planem, dopuszcza się lokalizację przydomowych oczyszczalni ścieków oraz gromadzenie ścieków bytowych i przemysłowych w zbiornikach bezodpływowych;

3) dopuszczenie lokalizacji zbiorników bezodpływowych nie dotyczy obszarów szczególnego zagrożenia powodzią Q 10% i Q 1%, na których obowiązuje zakaz gromadzenia ścieków; ewentualna lokalizacja zbiorników bezodpływowych na ww. obszarach wg przepisów odrębnych;

4) dopuszcza się indywidualne zagospodarowanie wód opadowych i roztopowych w granicach działek; zaleca się stosowanie urządzeń do gromadzenia i rozsączania wód opadowych i roztopowych;

5) nie dopuszcza się odprowadzania wód opadowych i roztopowych do rowów przydrożnych lub na jezdnię dróg publicznych oraz na tereny kolejowe.

10. Ustalenia w zakresie zaopatrzenia w energię elektryczną:

1) zasilanie energetyczne terenów objętych planem z systemu elektroenergetycznego miasta Ścinawa;

2) dopuszcza się budowę nowej oraz rozbudowę i modernizację istniejącej sieci dystrybucyjnej energii

Wykazano dnia 28.07.2023.

Podpis


elektrycznej na warunkach określonych w przepisach odrębnych;

3) ustala się obowiązek zachowania normatywnych odległości zabudowy od istniejących i projektowanych sieci elektroenergetycznych.

11. Ustalenia w zakresie zaopatrzenia w ciepło:

1) ustala się ogrzewanie obiektów z indywidualnych źródeł zlokalizowanych w granicach wydzielonych działek;

2) dopuszcza się zastosowanie alternatywnych źródeł ciepła o mocy do 50 kW.

12. Ustalenia w zakresie zaopatrzenia w gaz:

1) ustala się docelowo zaopatrzenie w gaz sieciowy terenów objętych planem;

2) dopuszcza się stosowanie indywidualnych systemów dostawy gazu; lokalizacja indywidualnych zbiorników gazu spełniać musi warunki określone w przepisach odrębnych.

13. Ustalenia w zakresie telekomunikacji:

1) ustala się realizację sieci telekomunikacyjnych na terenach objętych planem poprzez rozbudowę istniejącego systemu telekomunikacyjnego lub realizację sieci innego operatora, w tym sieci szerokopasmowych;

2) ustala się na obszarze objętym planem realizację kablowego systemu telekomunikacyjnego

3) dopuszcza się lokalizację stacji telefonii komórkowej i internetu bezprzewodowego, na warunkach określonych w przepisach odrębnych;

Rozdział 3

Ustalenia szczegółowe dla terenów w liniach rozgraniczających


§ 30. Dla terenów oznaczonych na rysunku planu symbolami 1 P – 42 P ustala się:

1. Przeznaczenie podstawowe – tereny produkcji, bazy, magazyny, składy:

1) budynki produkcyjne;

2) budynki usługowe;

3) budynki, obiekty budowlane i urządzenia towarzyszące służące

Wykazano dnia 28 LIZ. 2023
Podpis




prowadzonej działalności gospodarczej, w tym: budynki administracyjno-socjalne, hotelowe, garażowe, gospodarcze, magazynowe, wiaty, maszty, silosy i kominy.

2.Przeznaczenie dopuszczalne:

1) budynki mieszkalne właścicieli lub zarządców prowadzących działalność gospodarczą;

2) urządzenia infrastruktury technicznej – obiekty, sieci i przyłącza;

3) drogi wewnętrzne i pożarowe, o parametrach określonych w § 15 ust. 4;

4) place składowe i manewrowe, parkingi terenowe;

5) urządzona zieleń towarzysząca i izolacyjna.

3.Zakazuje się lokalizacji:

1) obiektów związanych z produkcją i obrotem substancjami wybuchowymi i żrącym;

2) budynków inwentarskich i hodowli zwierząt;

3) obiektów handlowych o powierzchni sprzedaży większej niż 2000 m².

4. Zakazuje się wydzielania odrębnych działek pod zabudowę mieszkaniową.

5. Dopuszcza się prowadzenie nieuciążliwej oraz uciążliwej produkcji i usług, w tym: produkcja przemysłowa i rzemieślnicza, przetwórstwo rolno-spożywcze, czasowe składowanie i obrót towarami masowymi, czasowe składowanie oraz przeróbka surowców wtórnych (złom, makulatura, opakowania szklane i plastikowe), stacje demontażu samochodów, stacje paliw, bazy i usługi transportowe i budowlane, handel hurtowy i detaliczny.

6. Na terenach oznaczonych symbolem 1 P – 5 P, 29 P i 42 P dopuszcza się prowadzenie działalności produkcyjnej i usługowej nieuciążliwej. Zakazuje się prowadzenia działalności, której oddziaływanie powoduje przekroczenie standardów jakości środowiska określonych w przepisach odrębnych, poza granicami terenu do którego inwestor posiada tytuł prawny.

7. Na terenach oznaczonych symbolem 1 P – 5 P, 29 P i 42 P zakazuje się

Wykazano dnia 2.8 CZE. 2023

Podpis 

lokalizacji zakładów o zwiększonym lub dużym ryzyku wystąpienia poważnych awarii przemysłowych.

8. Na pozostałych terenach oznaczonych symbolem P, prowadzenie działalności produkcyjnej i usługowej uciążliwej odbywać się może pod warunkiem, że jej oddziaływanie nie spowoduje przekroczenia standardów jakości środowiska określonych w przepisach odrębnych, na granicy sąsiednich terenów zabudowy, podlegających ochronie zgodnie z przepisami odrębnymi.

9. Dopuszcza się wspólne lub samodzielne występowanie funkcji produkcyjnej i usługowej.

10. Tereny 2 P i 3 P położone są w strefie ochrony konserwatorskiej „A”. Dla terenów tych obowiązują dodatkowo ustalenia § 9 ust. 2 i ust. 5-7.

11. Na terenach 2 P i 3 P nie dopuszcza się lokalizacji nowej zabudowy, w tym masztów, kominów i silosów. Dopuszcza się jedynie nową zabudowę gospodarczą i garażową.

12. Warunki, zasady i standardy kształtowania zabudowy oraz zagospodarowania terenu:

1) lokalizacja zabudowy w stosunku do granic działek – nieprzekraczalne linie zabudowy – wg rysunku planu,

2) obowiązująca forma zabudowy produkcyjnej i usługowej:

a) budynki wolnostojące,

b) maksymalna ilość kondygnacji nadziemnych – cztery, w tym poddasze użytkowe;

c) maksymalna wysokość budynków i obiektów budowlanych: -18,00 m do najwyższego punktu przekrycia dachu, dla budynków produkcyjnych i magazynowych, -12,00 m do najwyższego punktu przekrycia dachu, dla budynków towarzyszących innych niż magazynowe oraz wiat, -30,00 m dla obiektów budowlanych – masztów, kominów i silosów;

d) dachy płaskie lub dachy strome o dowolnym kącie nachylenia połąci

Wykazano dnia 28 CZE. 2023
Podpis *Lur*

dachowych;
3)obowiązująca forma zabudowy mieszkaniowej i administracyjno-socjalnej:

- a)budynki wolnostojące,
- b)maksymalna liczba kondygnacji nadziemnych – dwie, w tym poddasze użytkowe,
- c)maksymalna wysokość zabudowy – 12,0 m do najwyższego punktu przekrycia dachu,
- d)dachy płaskie lub dachy strome, dwu- lub wielospadowe o kącie nachylenia głównych połaci dachowych do 45° włącznie,

4)obowiązująca forma zabudowy garażowej i gospodarczej:

- a)maksymalna liczba kondygnacji nadziemnych – jedna kondygnacja,
- b)maksymalna wysokość zabudowy – 6,0 m do najwyższego punktu przekrycia dachu,
- c)dachy płaskie lub dachy strome o dowolnym kącie nachylenia połaci dachowych;

d)dla terenów 2 P i 3 P do pokrycia dachów płaskich stosować papę lub blachę walcowaną w kolorze szarym; do pokrycia dachów stromych stosować dachówkę w kolorze ceglastym naturalnym lub czerwonym; na pozostałych terenach pokrycie dachów – dowolne.

14. Dla obiektów zabytkowych obowiązują dodatkowo ustalenia zawarte w § 9 ust. 11.

15.Dla terenów położonych na obszarach szczególnego zagrożenia powodzią obowiązują dodatkowo ograniczenia zawarte w przepisach odrębnych, w tym zakaz gromadzenia ścieków.

16. Obsługa komunikacyjna terenów – z istniejących i planowanych dróg wg rysunku planu.

17. Liczba miejsc parkingowych – zgodnie z ustaleniami § 15 ust.5

§ 50. Dla terenów oznaczonych na rysunku planu symbolami 1KDW – 124 KDW ustala się:

1.Przeznaczenie podstawowe – tereny komunikacji – drogi wewnętrzne:

Wykazano 2023
Podpis *[Signature]*

				<p>1)droga jednojezdniowa, dwupasowa o minimalnej szerokości pasa drogowego – 6,0 m i minimalnej szerokości jezdni – 4,0 m;</p> <p>2)ciągi pieszo-jezdne o minimalnej szerokości pasa drogowego – 5,0 m;</p> <p>3)droga o nawierzchni twardej, ulepszonej lub nieulepszonej, z zastrzeżeniem §.9 ust. 5</p> <p>2.Przeznaczenie dopuszczalne:</p> <p>1)oświetlenie uliczne i sieci infrastruktury technicznej, na warunkach określonych przepisami odrębnymi;</p> <p>2)nowe zjazdy, na warunkach określonych przepisami odrębnymi;</p> <p>3)zieleń urządzona.</p>
--	--	--	--	--

- 1.Przetarg na sprzedaż nieruchomości opisanej wyżej, odbędzie się w dniu 6 września 2023r. o godzinie 13⁰⁰ w lokalu nr 22 w Urzędzie Miasta i Gminy Ścinawa Rynek 17, 59-330 Ścinawa.
- 2.W przetargu mogą uczestniczyć osoby fizyczne i prawne, jeżeli wpłacą przelewem lub gotówką, w pieniądzu, wadium w wysokości 5% ceny wywoławczej nieruchomości ustalone na kwotę 29.950,00 zł na konto Urzędu Miasta i Gminy Ścinawa w Banku Spółdzielczym we Wschowie oddział w Ścinawie nr 52 8669 0001 2035 0351 9390 0005, z tym, że środki pieniężne winny być na koncie Urzędu Miasta i Gminy Ścinawa najpóźniej w dniu 1 września 2023r. Dowód wniesienia wadium przez uczestnika przetargu podlega przedłożeniu komisji przetargowej przed otwarciem przetargu.
- 3.Osoby fizyczne winny stawić się na przetarg osobiście, z dowodem osobistym (dowodami osobistymi w przypadku małżeństwa) i dowodem wniesienia wadium. Osoba prawna winna przed otwarciem przetargu przedłożyć komisji przetargowej do wglądu umowę spółki, uchwałę organu właściwego spółki zezwalającą na nabycie konkretnej nieruchomości (nr geod., obręb geod.), wyciąg z właściwego rejestru handlowego z ujawnionymi osobami, które upoważnione są do składania oświadczenia woli w imieniu spółki, dowód wniesienia wadium. Pełnomocnicy winni okazać się pełnomocnictwem notarialnym i dowodem tożsamości.
- 4.O wysokości postąpienia decydują uczestnicy przetargu, z tym że postąpienie nie może wynosić mniej niż 1% ceny wywoławczej, z zaokrągleniem wzwyż do pełnych dziesiątek złotych.
- 5.Wadium wniesione w pieniądzu przez uczestnika przetargu, który przetarg wygrał, zalicza się na poczet ceny nabycia nieruchomości. Jeżeli osoba ustalona jako nabywca nieruchomości protokołem z przetargu nie stawi się bez usprawiedliwienia w miejscu i terminie podanym w zawiadomieniu o miejscu i terminie zawarcia umowy sprzedaży, w celu zawarcia umowy notarialnej, Burmistrz Ścinawy może odstąpić od zawarcia umowy a wpłacone wadium nie podlega zwrotowi.
- 6.Jeżeli uczestnik przetargu nie wygra przetargu, wadium zostanie niezwłocznie zwrócone po zamknięciu przetargu, jednak nie później niż przed upływem trzech dni od dnia zamknięcia przetargu.
- 7.Cenę nieruchomości, którą jest obowiązany zapłacić jej nabywca, ustala się w wysokości ceny uzyskanej w wyniku przetargu. Cena ta, pomniejszona o wpłacone wadium, podlega zapłacie przed zawarciem umowy notarialnej, w taki sposób, że środki pieniężne winny być na koncie Urzędu Miasta i Gminy Ścinawa najpóźniej w przeddzień zawarcia umowy notarialnej.
- 8.Zastrzega się prawo odwołania przetargu przez właściwy organ z ważnych powodów.
- 9.Informuje się, że nieruchomość opisana wyżej jest przeznaczona do sprzedaży.

Wykazano dnia 28 CZE. 2023
 Podpis

10. Nieruchomość będąca przedmiotem sprzedaży jest wolna od obciążeń i nie jest przedmiotem zobowiązań.
11. Właściciele gruntu uczestniczą w kosztach budowy urządzeń infrastruktury technicznej przez wnoszenie na rzecz gminy opłat adiacenckich, jeżeli urządzenia te zostały wybudowane z udziałem środków Skarbu Państwa, jednostek samorządu terytorialnego, środków pochodzących z budżetu Unii Europejskiej lub ze źródeł zagranicznych niepodlegających zwrotowi.
12. W ewidencji gruntów działka Nr 208/10 w obr. 4 miasta Ścinawy ujęta jest jako Bp- zurbanizowane tereny niezabudowane lub w trakcie zabudowy, zgodnie z rozporządzeniem Ministra Rozwoju Regionalnego i Budownictwa z dnia 29 marca 2001r. w sprawie ewidencji gruntów i budynków (t. j. Dz. U. z 2021r., poz.1390 ze zm.)
13. Nabywca pokrywa koszty związane z przeniesieniem prawa własności do nieruchomości, ujawnieniem tego prawa w księdze wieczystej oraz koszty związane ze wznowieniem i stabilizacją granic. Ponadto Nabywca w protokole z przetargu i umowie notarialnej oświadczy, że zapoznał się ze stanem faktycznym i prawnym nieruchomości, posiada wiedzę nt. zapisów obowiązującego miejscowego planu zagospodarowania przestrzennego dot. przedmiotowej nieruchomości oraz nie wnosi i nie będzie wnosić w przyszłości w związku z powyższym żadnych roszczeń i zastrzeżeń.
14. Cywilnoprawna umowa sprzedaży jest odpłatną dostawą towaru-gruntu i podlega przepisom ustawy z dnia 11 marca 2004r. o podatku od towarów i usług (t. j. Dz. U. z 2022r., poz. 931 ze zm.) Dostawa (sprzedaż) przez gminę nieruchomości nr 208/10 w obr.4 miasta Ścinawy podlegać będzie opodatkowaniu według stawki podstawowej 23% na podstawie art. 5 ust.1 pkt 1, art.7 ust.1, art. 41 ust.1 w związku z art.146a pkt.1 ustawy z dnia 11 marca 2004r. o podatku od towarów i usług. Podatek VAT w wysokości 23% od ceny gruntu uzyskanej w wyniku przetargu nabywca uiszczy przed zawarciem umowy notarialnej, gotówką lub przelewem na rachunek Urzędu Miasta i Gminy Ścinawa Rynek 17 59-330 Ścinawa w Banku Spółdzielczym we Wschowie oddział w Ścinawie Nr 09 8669 0001 2035 0351 9390 0003, z tym, że środki pieniężne winny być na koncie Urzędu Miasta i Gminy Ścinawa najpóźniej w przeddzień zawarcia umowy notarialnej.
15. Termin uprzednio ogłoszonego przetargu: przetarg wyznaczony na dzień 28.06.2023r. zakończył się wynikiem negatywnym.

Z up. BURMISTRZA
Kalina
Wiesława Kalinowska
Kierownik Referatu
Gospodarki Nieruchomościami

Wykazano dnia 08.07.2023
Podpis *Iluy*

